

A TESTNEVELÉS TANTÁRGYHOZ




TURISZTIKAI ÉRTÉKEK NYÚL KÖZSÉGBEN
A KÖKÖRC SIN-KÖRÚT, MINT TÚRAÚTVONAL

A Kökörcsin-körút Google térképes pontkövető
változata szabadon letölthető az alábbi linkről:

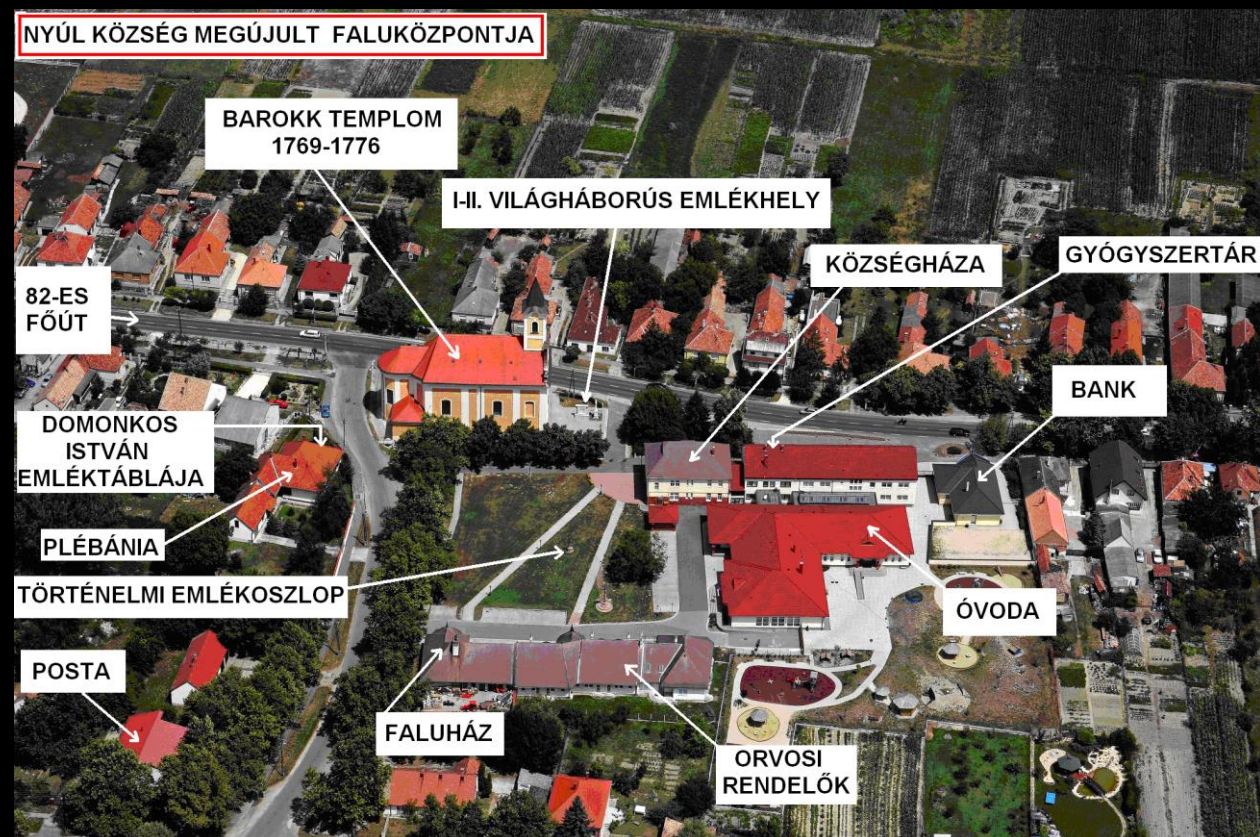
https://goo.gl/maps/cPLm6cRDAiQ8Ljf5?g_st=am

A KÖKÖRCSIN-KÖRÚT

NYÚL KÖZSÉG SAJÁT TÚRAÚTJAI (A KÖKÖRCSIN-KÖRÚT ÉS MADARAKRÓL ENEVEZETT LEÁGAZÁSAI)



NYÚL KÖZSÉG MEGÚJULT FALUKÖZPONTJA





A SZENT ISTVÁN TÉR TÖRTÉNELMI EMLEKHELYEI A NYÜLI FALUKÖZPONTBAN



A SÁRKÁNYLIK BORPINCE




A SZURDIK FALÁBAN



MADARÁSZ UTCAI LÁTNIVALÓK

← PARTLAKÁS



← A HORGÁNY-HÁZ

↑ PARTFALBA VÁJT KEMENCÉK



VASKAPU UTCA

A HÍRES PINCESOR



BEREK, LILA-HEGY





KŐHÁNYÁS, RIGÓS





**EGESE,
GERHA**



A LEÁGAZÁSOK ÖSSZESÍTÉSE	
Harkály leágazás teljes hossza	1000
Gyurgyalag leágazás teljes hossza	1340
Cinege leágazás teljes hossza	1780
Búbosbanka leágazás teljes hossza	1500
Sárgarigó leágazás teljes hossza	1420
Tengelic kivezető teljes hossza	560
A LEÁGAZÁSOK ÖSSZESÍTETT HOSSZA	7600

Kökörcsin körút teljes hossza a kilátói kitérők nélkül	11 360
A kilátóparti kitérők hossza oda vissza	1 040
A leágazások összesített hossza	7 600
A KÖKÖRC SIN-KÖRÚT ÉS LEÁGAZÁSAINAK HOSSZA	20 000 méter

